

**HOTĂRĂRI ALE GUVERNULUI ROMÂNIEI****GUVERNUL ROMÂNIEI****HOTĂRÂRE**

**privind declanșarea procedurilor de expropriere a tuturor imobilelor proprietate privată care constituie coridorul de expropriere al lucrării de utilitate publică de interes național „Autostrada Sibiu—Pitești” — Secțiunea 2 Boița—Cornetu, necesare pentru realizarea „Ecoductului Lazaret”, precum și aprobarea listei imobilelor proprietate publică a statului și a listei imobilelor proprietate publică a unităților administrativ-teritoriale care fac parte din coridorul de expropriere al lucrării de utilitate publică de interes național**

În temeiul art. 108 din Constituția României, republicată, al art. 5 alin. (1) și (11) din Legea nr. 255/2010 privind exproprierea pentru cauză de utilitate publică, necesară realizării unor obiective de interes național, județean și local, cu modificările și completările ulterioare, și având în vedere Hotărârea Guvernului nr. 196/2019 privind reaprobarea indicatorilor tehnico-economici aferenți obiectivului de investiții „Autostrada Sibiu—Pitești”,

**Guvernul României adoptă prezenta hotărâre.**

Art. 1. — Se aprobă amplasamentul lucrării de utilitate publică de interes național „Autostrada Sibiu—Pitești” — Secțiunea 2 Boița—Cornetu, necesar pentru realizarea „Ecoductului Lazaret”, conform variantei finale a studiului de fezabilitate, prevăzut în anexa nr. 1.

Art. 2. — (1) Se aprobă declanșarea procedurii de expropriere a tuturor imobilelor proprietate privată care constituie coridorul de expropriere al lucrării de utilitate publică de interes național „Autostrada Sibiu—Pitești” — Secțiunea 2 Boița—Cornetu, necesară pentru realizarea „Ecoductului Lazaret”, aflate pe raza localității Boița din județul Sibiu, expropriator fiind statul român, reprezentat de Ministerul Transporturilor și Infrastructurii, prin Compania Națională de Administrare a Infrastructurii Rutiere — S.A.

(2) Se aprobă lista imobilelor proprietate privată supuse exproprierii potrivit alin. (1), situate pe raza localității Boița din județul Sibiu, proprietarii sau deținătorii acestora, precum și sumele individuale aferente despăgubirilor, prevăzută în anexa nr. 2.

(3) Se aprobă lista imobilelor proprietate publică a statului care fac parte din coridorul de expropriere, situate pe amplasamentul aprobat conform art. 1, prevăzută în anexa nr. 3.

(4) Se aprobă lista imobilelor proprietate publică a unităților administrativ-teritoriale care fac parte din coridorul de expropriere, situate pe amplasamentul aprobat conform art. 1, prevăzută în anexa nr. 4.

Art. 3. — (1) Sumele individuale estimate de către expropriator aferente despăgubirilor pentru imobilele proprietate privată care constituie coridorul de expropriere al lucrării de utilitate publică de interes național „Autostrada Sibiu—Pitești” — Secțiunea 2 Boița—Cornetu, necesară pentru realizarea „Ecoductului Lazaret”, situate pe amplasamentul prevăzut la art. 1, aflate pe raza localităților Boița și Turnu Roșu din județul Sibiu, sunt în cuantum total de 3,87 mii lei și se alocă de la bugetul de stat, prin bugetul Ministerului Transporturilor și Infrastructurii, în conformitate cu Legea bugetului de stat pe anul 2023 nr. 368/2022, la capitolul 84.01 „Transporturi”,

titlul 56 „Proiecte cu finanțare din fonduri externe nerambursabile (FEN) postaderare”, articolul 56.50 „Programe finanțate din Fondul de Coeziune (FC), aferente cadrului financiar 2021—2027”.

(2) Sumele individuale prevăzute la alin. (1) se virează de către Ministerul Transporturilor și Infrastructurii într-un cont de trezorerie deschis pe numele Companiei Naționale de Administrare a Infrastructurii Rutiere — S.A., în termen de cel mult 30 de zile de la data aprobării cererii de deschidere de credite, conform prevederilor art. 4 alin. (8) din Normele metodologice de aplicare a Legii nr. 255/2010 privind exproprierea pentru cauză de utilitate publică, necesară realizării unor obiective de interes național, județean și local, aprobate prin Hotărârea Guvernului nr. 53/2011, cu completările ulterioare, la dispoziția proprietarilor/deținătorilor de imobile proprietate privată care constituie coridorul de expropriere al lucrării de utilitate publică de interes național, situate pe amplasamentul prevăzut la art. 1, în vederea efectuării plății despăgubirilor în cadrul procedurilor de expropriere, în condițiile legii.

Art. 4. — Ministerul Transporturilor și Infrastructurii, prin Compania Națională de Administrare a Infrastructurii Rutiere — S.A., răspunde de realitatea datelor înscrise în lista cuprinzând imobilele proprietate privată, în lista imobilelor proprietate publică a statului, precum și în lista imobilelor proprietate publică a unităților administrativ-teritoriale, situate pe amplasamentul prevăzut la art. 1, de corectitudinea datelor înscrise în documentele care au stat la baza stabilirii acestora, precum și de modul de utilizare, în conformitate cu dispozițiile legale, a sumei alocate potrivit prevederilor prezentei hotărâri.

Art. 5. — Planul cu amplasamentul lucrării de utilitate publică de interes național, prevăzut la art. 1, se aduce la cunoștință publică prin afișarea la sediile consiliilor locale implicate, respectiv prin afișare pe pagina proprie de internet a expropriatorului.

Art. 6. — Anexele nr. 1—4 fac parte integrantă din prezenta hotărâre.

PRIM-MINISTRU  
**ION-MARCEL CIOLACU**

Contrasemnează:

Viceprim-ministru,

**Marian Neacșu**

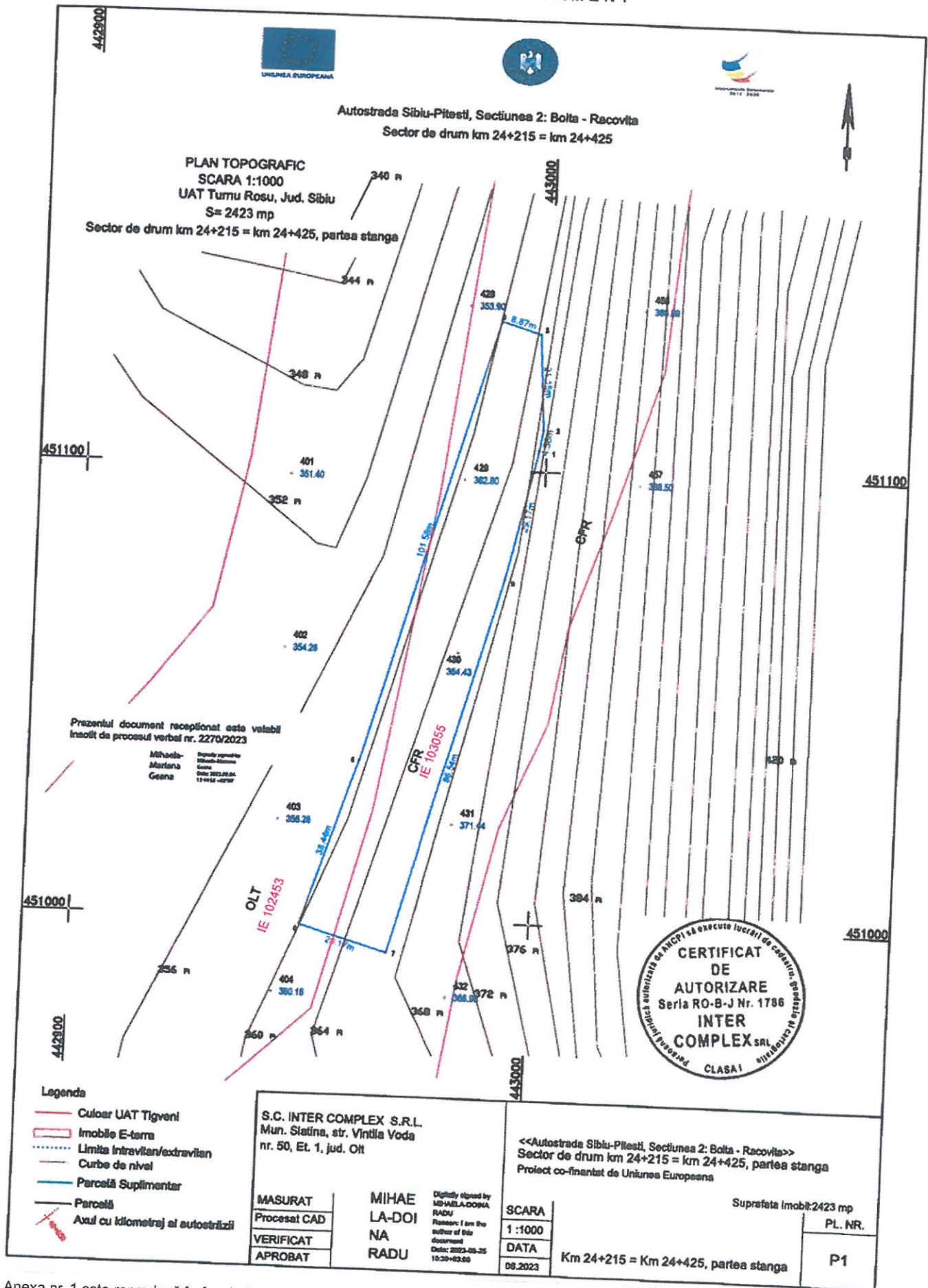
Ministrul transporturilor și infrastructurii,

**Sorin-Mihai Grindeanu**

Ministrul finanțelor,

**Marcel-Ioan Boloș**

PLAN DE AMPLASAMENT




\*) Anexa nr. 1 este reproducută în facsimil.



Autostrada Sibiu-Pitești, Secțiunea 2: Boița - Racovița  
Sector de drum km 24+225 = km 24+460

PLAN TOPOGRAFIC  
SCARA 1:1000  
UAT Tumu Rosu, Jud. Sibiu  
S= 5160 mp

Sector de drum km 24+225 = km 24+460, partea stanga



„Prezentul document recepționat este valabil însoțit de procesul verbal de recepție nr. 2268 din 04.09.2023.”

Tiberiu Nartea



- Legenda
- Culor UAT Tigveni
  - Imobile E-terra
  - ..... Limita intravilan/extravilan
  - Curbe de nivel
  - Parcelă Suplimentar
  - Parcelă
  - X Axul cu kilometraj al autostrăzii

S.C. INTER COMPLEX S.R.L.  
Mun. Stănița, str. Vințila Voda  
nr. 50, Et. 1, jud. Olt

MASURAT  
Procesat CAD

VERIFICAT  
APROBAT

MIHA  
ELA-D  
OINA  
RADU

Digitally signed by MIHAELA-DOINA RADU  
Reason: I am the author of this document  
Date: 2023.08.25 16:42:03.00

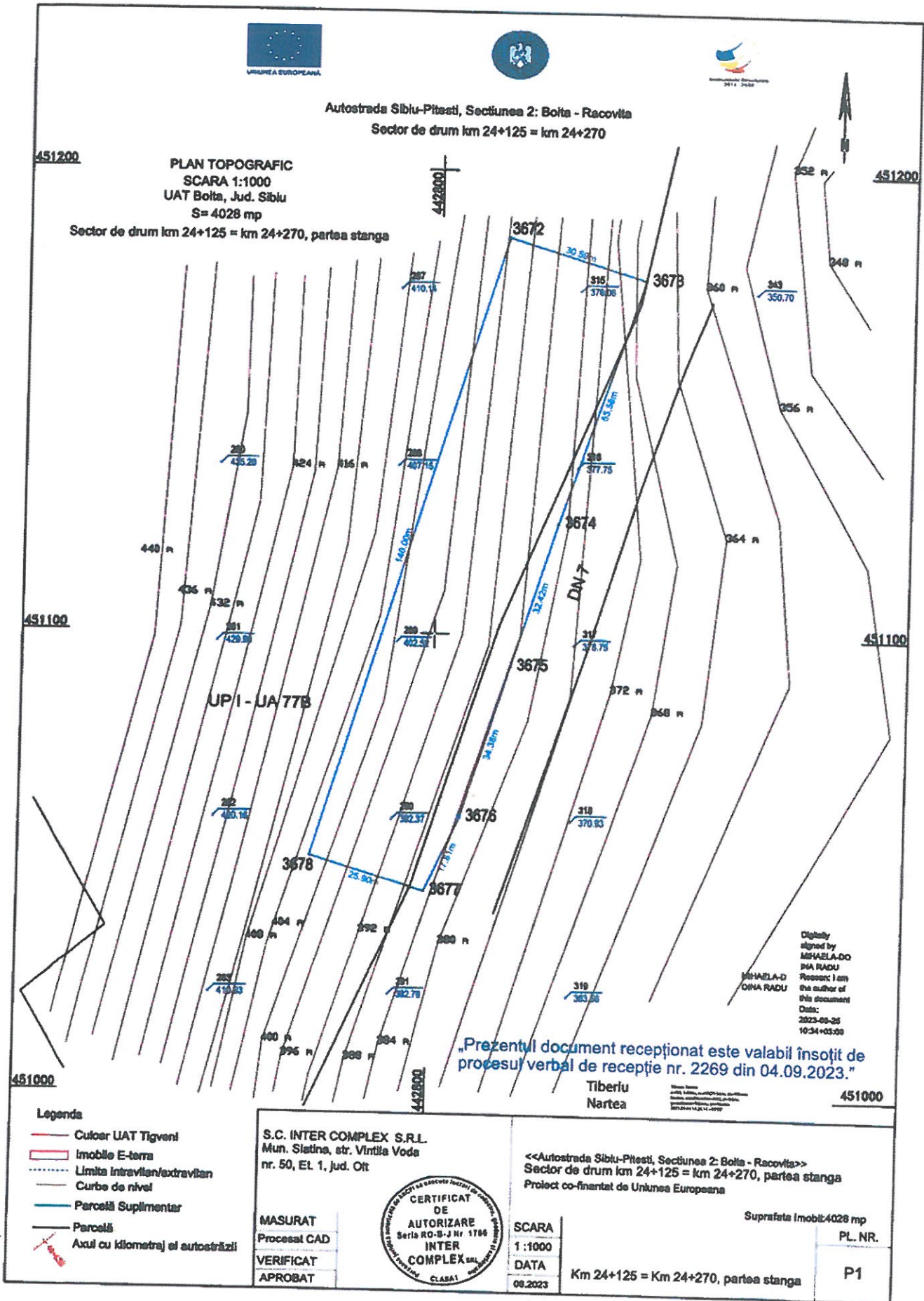
<<Autostrada Sibiu-Pitești, Secțiunea 2: Boița - Racovița>>  
Sector de drum km 24+225 = km 24+460, partea stanga  
Proiect co-finanțat de Uniunea Europeană

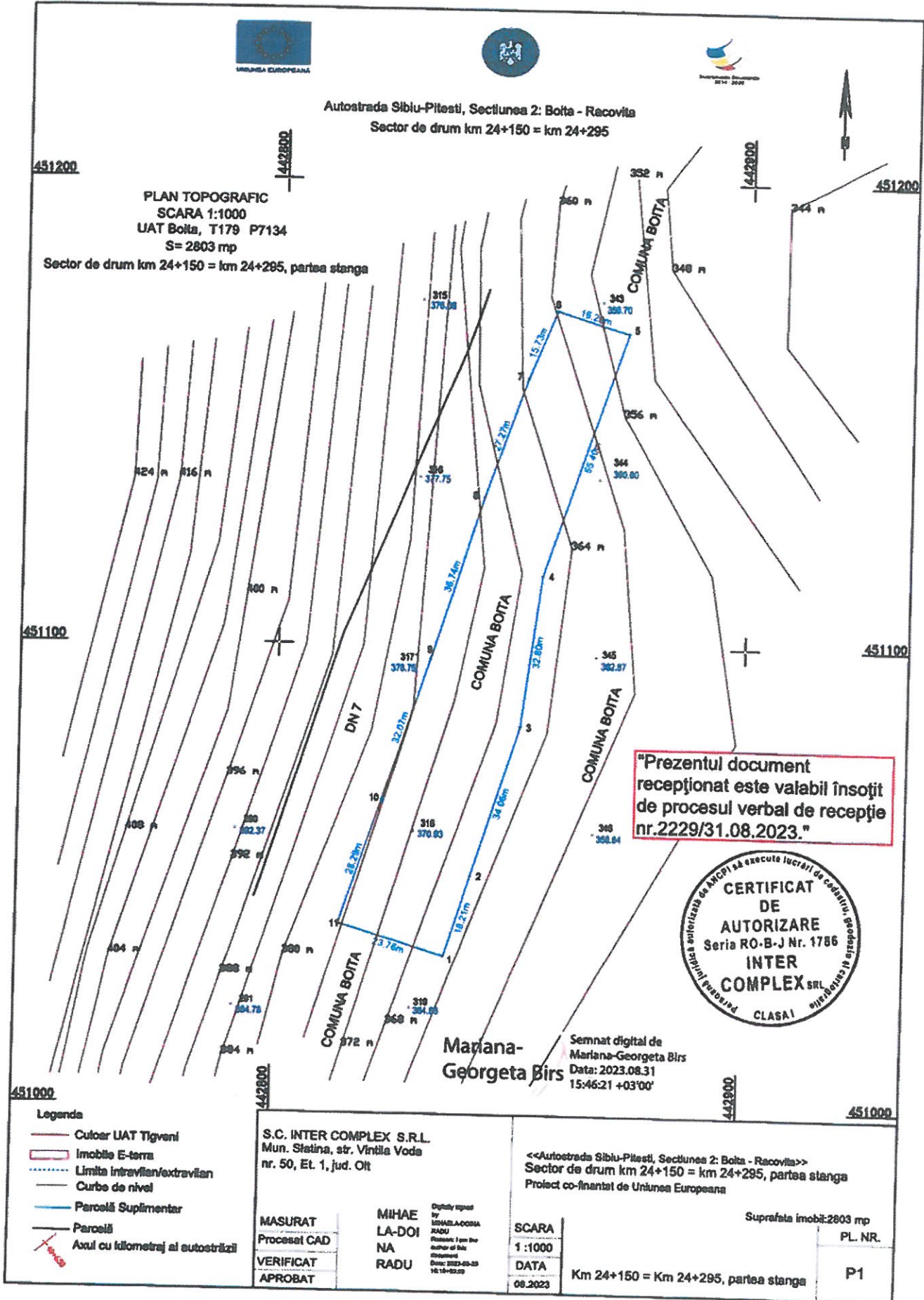
Suprafața imobil: 5160 mp

PL. NR.  
P1

Km 24+225 = Km 24+460, partea stanga

SCARA  
1:1000  
DATA  
08.2023





- Legenda**
- Culoar UAT Tigveni
  - Imobile E-terre
  - Limita intravilan/extravilan
  - Curbe de nivel
  - Parcelă Suplimentar
  - Parcelă
  - X Axul cu kilometraj al autostrăzii

S.C. INTER COMPLEX S.R.L.  
Mun. Statina, str. Vintila Voda  
nr. 50, Et. 1, jud. Olt

MASURAT	MIHAE LA-DOI NA RADU
Procesat CAD	
VERIFICAT	
APROBAT	

Digitally signed by MIHAE-LA-DOI NA RADU Reason: I am the author of this document Date: 2023.08.29 16:14:00+03

<<Autostrada Sibiu-Pitești, Secțiunea 2: Boita - Racovița>>  
Sector de drum km 24+150 = km 24+295, partea stanga  
Proiect co-finanțat de Uniunea Europeană

SCARA	Suprafata imobil: 2803 mp
1 : 1000	
DATA	PL. NR.
08.2023	P1

Km 24+150 = Km 24+295, partea stanga

## LISTA

cuprinzând imobilul proprietate privată care constituie coridorul de expropriere al lucrării de utilitate publică de interes național „Autostrada Sibiu—Pitești” — Secțiunea 2 Boița—Cornetu, necesară pentru realizarea „Ecoductului Lazaret”, situat pe raza localității Boița din județul Sibiu, proprietarii sau deținătorii acestuia, precum și sumele individuale aferente despăgubirilor

Nr. crt.	Județul	Unitatea administrativ-teritorială	Numele și prenumele proprietarului/deținătorului imobilului	Tarla	Parcelă	Nr. cad./topo	Nr. carte funciară	Categorie de folosință	Intravilan/ Extravilan	Suprafața totală a terenului (mp)	Suprafața de expropriat teren (mp)	Valoarea de despăgubire a terenului conform Legii nr. 255/2010 (lei)
0	1	2	3	4	5	6	7	8	9	10	11	12
1	Sibiu	Boița	Comuna Boița — domeniul privat	—	—	5994/b/1/2/1	100583	Pășune	Extravilan	2.803	2.803	3.868,14
<b>TOTAL:</b>											<b>2.803</b>	<b>3.868,14</b>

ANEXA Nr. 3

## LISTA

cuprinzând imobilele proprietate publică a statului care fac parte din coridorul de expropriere al lucrării de utilitate publică de interes național „Autostrada Sibiu—Pitești” — Secțiunea 2 Boița—Cornetu, necesară pentru realizarea „Ecoductului Lazaret”, situate pe raza localităților Boița și Turnu Roșu din județul Sibiu

Nr. crt.	Județul	Unitatea administrativ-teritorială	Denumirea proprietarului/deținătorului dreptului de administrare	Tarla	Parcelă	Nr. cad./topo	Nr. carte funciară	Categorie de folosință	Intravilan/ Extravilan	Suprafața totală teren (mp)	Suprafața supusă transferului (mp)
0	1	2	3	4	5	6	7	8	9	10	11
1.	Sibiu	Turnu Roșu	Statul român, în administrarea Ministerului Transporturilor și Infrastructurii și în concesiunea Companiei Naționale de Căi Ferate „C.F.R.” — S.A.	—	—	103055	103055	Căi ferate	Extravilan	95.589	876
2.	Sibiu	Turnu Roșu	Statul român, în administrarea Ministerului Transporturilor și Infrastructurii și în concesiunea Companiei Naționale de Căi Ferate „C.F.R.” — S.A.	—	—	103055	103055	Căi ferate	Extravilan	95.589	2.021
3.	Sibiu	Turnu Roșu	Statul român, în administrarea Administrației Naționale „Apele Române”	—	—	102453	102453	Ape curgătoare	Extravilan	512.301	402
4.	Sibiu	Boița	Statul român, în administrarea Ministerului Transporturilor și Infrastructurii și în concesiunea Companiei Naționale de Administrare a Infrastructurii Rutiere — S.A.	DN 7	—	—	—	Drum	Extravilan	443	443
<b>TOTAL:</b>											<b>3.742</b>

ANEXA Nr. 4

## LISTA

cuprinzând imobilele proprietate publică a unităților administrativ-teritoriale care fac parte din coridorul de expropriere al lucrării de utilitate publică de interes național „Autostrada Sibiu—Pitești” — Secțiunea 2 Boița—Cornetu, necesară pentru realizarea „Ecoductului Lazaret”, situate pe raza localităților Boița și Turnu Roșu din județul Sibiu

Nr. crt.	Județul	Unitatea administrativ-teritorială	Denumirea proprietarului/deținătorului dreptului de administrare	Tarla	Parcelă	Nr. cad./topo	Nr. carte funciară	Categorie de folosință	Intravilan/ Extravilan	Suprafața totală a terenului (mp)	Suprafața supusă transferului (mp)
0	1	2	3	4	5	6	7	8	9	10	11
1.	Sibiu	Turnu Roșu	Comuna Turnu Roșu	—	—	101858	101858	Pădure	Extravilan	26.244.998	4.284
2.	Sibiu	Boița	Comuna Boița	UP I	UA 77B	—	—	Pădure	Extravilan	116.000	3.585
<b>TOTAL:</b>											<b>7.869</b>