



PRIMĂRIA COMUNEI TURNU ROȘU

STR. OLTEȚ, NR.54,COD.557285,C.I.F. 4603519

[TEL:0269/527888](tel:0269/527888),[FAX:0269/527601](tel:0269/527601)

JUDEȚUL SIBIU

Nr.386/17.01.2025

ANUNȚ PUBLIC

Primăria Comunei Turnu Roșu, cu sediul în Comuna Turnu Roșu, nr.54, str.Oltet, având CIF 4603519, prin primar Anghel Andreea-Cornelia, anunță publicul interesat asupra organizării dezbaterii publice cu privire la Proiect de hotărâre Proiect de hotărâre Pentru schimbarea denumirii „Strada Casa de Copii,, imobilului situat în Comuna Turnu Roșu, sat Turnu Roșu, identificat în CF 103272 Turnu Roșu, aparținând domeniului public al comunei.

Potrivit prevederilor Legii 52/2003 privind transparența decizională în administrația publică,actualizată, cu modificările și completările ulterioare, așteptăm opiniile, sugestiile sau propunerile dumnevoastră referitoare la proiectul de hotarare mentionat pana **în data de 28.01.2025 ora 10:00.**

Luând act de dispozițiile HG 831/2022 -Art.8 Articolul 8 alin. (1) Persoanele interesate transmit în scris propuneri, sugestii, opinii cu valoare de recomandare cu privire la proiectul de act normativ supus procedurii de transparența decizională, specificând articolul sau articolele din proiectul de act normativ la care se referă, menționând data trimiterii și datele de contact ale expeditorului. În acest scop, persoanele interesate pot folosi modelul prevăzut în anexa nr. 6 la actul normativ, redat alăturat.

Modelul Formularului se găsește și în format word la secțiunea:
<https://primariaturnurosu.ro/monitorul-oficial-local/alte-documente/registru-transparenta-decizionala/>

ANEXA Nr. 6
la normele metodologice

Formular pentru colectarea de propuneri, sugestii,
opinii cu valoare de recomandare

Nume persoana fizica/denumire organizatie/grup informal initiatoare/initiator etc.

Localitate

Adresa

E-mail, telefon

- Scopul organizatiei/grupului sau domeniul de activitate al firmei (optional)
 - Propunerea modificarii proiectului de act normativ
- Alte idei/sugestii/comentarii:
-

Nr. crt.	Nr. articol	Textul propus de autoritatea initiatoare	Continut propunere/sugestie/opinie	Argumentarea propunerii/sugestiei/opinieii
1.				

Mentionam ca toate sugestiile transmise pentru textul de act normativ vor fi facute publice, fiind parte dintr-un proces dedicat transparentei decizionale. Doriti ca numele dvs. sa fie asociat cu aceste propuneri sau doriti ca propunerile inaintate sa fie anonime? Datele de contact nu sunt facute publice.

Doresc sa fie mentionat numele organizatiei/numele persoanei fizice (dupa caz).

Doresc sa fie anonime.

Va multumim!

Primar,
Anghel Andreea-Cornelia




Secretar General al comunei,
Bobesiu Vasile



Resposabil Legea 52/2003

Consilier primar Obârșe Maria





ROMÂNIA
JUDEȚUL SIBIU
COMUNA TURNU ROȘU
CONSILIUL LOCAL



PROIECT DE HOTĂRÂRE Nr.9

Pentru schimbarea denumirii străzii,, Casa de Copii,, imobil situat în Comuna Turnu Roșu, sat Turnu Roșu, identificat în CF 103272 Turnu Roșu, aparținând domeniului public al comunei

Consiliul Local al Comunei Turnu Roșu, Județul Sibiu, reunit în ședință

Având în vedere:

- Referatul de aprobare nr.258 din 14.01.2025 al primarului comunei Turnu Roșu, în calitatea sa de inițiator, prin care se susține necesitatea și oportunitatea proiectului .
- Raportul de specialitate al viceprimarului comunei nr.259 din 14.01.2025 privind importanța schimbării denumirii străzii „Casa de Copii,, imobil situat în Comuna Turnu Roșu, sat Turnu Roșu, identificat în CF 103272 Turnu Roșu, aparținând domeniului public al comunei,
- Hotărârea Consiliului Local Turnu Roșu nr../2025 privind privind împuternicirea primarului UATC Turnu Roșu să depună diligențele necesare la Comisia de atribuire de denumiri a Județului Sibiu pentru schimbarea denumirii străzii,,Casa de Copii,, imobil situat în Comuna Turnu Roșu, sat Turnu Roșu, identificat în CF 103272 Turnu Roșu, aparținând domeniului public al comunei.

În conformitate cu prevederile:

- Art.2, lit.(d) coroborat cu alin. 3 alin.1 din Ordonanța Guvernului nr.63/2002 privind atribuirea sau schimbarea de denumiri, cu modificările și completările ulterioare.
- Art.9 lit.c, art.11 și art.12 din Ordinul Nr. 448/2017 pentru aprobarea Normelor tehnice privind procedurile de lucru specifice Registrului electronic național al nomenclaturilor stradale, cu modificările și completările ulterioare.
- Art. 11. - (1) din Ordonanța Guvernului Nr. 43/1997* (republicare 1) privind regimul drumurilor, cu modificările și completările ulterioare

În baza dispozițiilor art.129, alin.1, alin.2 lit.c coroborat cu alin.6 lit.d, art.136 alin.8, art.139 alin 3 lit. g art.243 alin.1 lit.a,și art.196 alin1, lit.a din Ordonanța de Urgență a Guvernului nr.57/2019 privind Codul Administrativ, cu modificările și completările ulterioare.

PROPUNE:

Art.1. Se aprobă schimbarea denumirii străzii „Casa de Copii,, imobil situat în Comuna Turnu Roșu, sat Turnu Roșu, identificat în CF 103272 Turnu Roșu, aparținând domeniului public al comunei cu denumirea strada „Speranței,,.

Art.2. Se împuternicește doamna Anghel Andreea-Cornelia , în calitate de primar, să depună toată diligențele necesare în vederea realizării operațiunilor necesare pentru schimbarea denumirii străzii,,Casa de Copii,, cu denumirea „Speranței,,.

Art.3. Cheltuielile pentru schimbarea cărții de identitate și a celorlalte documente prevăzute de OUG 97/2005-republicat 1, în conformitate cu dispoziții art.41 alin1, se suportă din bugetul local al comunei.

Art.4. Cu data adoptării prezentei, orice dispoziție contrară își încetează aplicabilitatea.

Art.5. Cu îndeplinirea prezentei se însărcinează primarul comunei Turnu Roșu și SPCLEP Turnu Roșu.

Inițiator,

Primar

Anghel Andreea-Cornelia



Turnu Roșu la data de 14.01.2025

Avizat,

Secretar general

Bobeșiu Vasile



PRIMĂRIA COMUNEI TURNU ROȘU

STR. OLTEȚ, NR.54, COD.557285, C.I.F. 4603519

TEL:0269/527888, FAX:0269/527601

JUDEȚUL SIBIU

Nr.258 din 14.01.2025

REFERAT DE APROBARE

Pentru schimbarea denumirii străzii „Casa de Copii,, imobil situat în Comuna Turnu Roșu, sat Turnu Roșu, identificat în CF 103272 Turnu Roșu, aparținând domeniului public al comunei

Conform prevederilor art. 129 alin (1) din OUG nr. 57/2019 privind Codul administrativ, consiliul local are inițiativă și hotărăște, în condițiile legii, în toate problemele de interes local, cu excepția celor care sunt date prin lege în competența altor autorități ale administrației publice locale sau central.

Potrivit art.2, lit.(d) din Ordonanța Guvernului nr.63/2002 privind atribuirea sau schimbarea de denumiri, cu modificările și completările ulterioare, atribuirea sau schimbarea de denumiri, se face de către consiliile locale, prin hotărâre, pentru parcuri, piețe, oboare, cartiere, străzi, stații ale mijloacelor de transport în comun, precum și pentru obiective și instituții de interes local aflate în subordinea lor.

Textul de lege menționat mai sus se coroborează cu prevederile art. 3, alin. (1) din Ordonanța Guvernului nr. 63/2002, privind atribuirea sau schimbarea de denumiri, cu modificările și completările ulterioare, conform căroră „Proiectele de hotărâri ale consiliilor județene sau locale, având ca obiect atribuirea ca denumire a unor nume de personalități ori evenimente istorice, politice, culturale sau de orice altă natură ori schimbarea unor astfel de denumiri vor putea fi adoptate numai după ce au fost analizate și avizate de comisia de atribuire de denumiri județeană, respectiv a municipiului București.”

În acord cu art.5 alin.(3) *Hotararile consiliilor locale si ale consiliilor judetene adoptate fara solicitarea avizului comisiei de atribuire de denumiri sunt nule de drept.* Nulitatea se constata de catre instanta de contencios administrativ, la sesizarea prefectului sau a oricarei persoane interesate."

Prin raportare la dispozițiile art. 129, alin. (6), lit. d) din OUG nr. 57/2019 privind Codul administrativ, consiliul local potrivit competențelor sale și în condițiile legii, atribuie sau schimbă denumiri de străzi, de piețe și de obiective de interes public local.

Totodată, potrivit dispozițiilor Ordonanței de Urgență nr. 97/2005 privind evidenta, domiciliul, reședința și actele de identitate ale cetățenilor români*) (republicare 1), vă învederăm următoarele aspecte:

"Art. 19. - (1) Serviciile publice comunitare de evidenta a persoanelor eliberează un nou act de identitate în următoarele cazuri:

d) *în cazul schimbării denumirii sau rangului localităților și strazilor, al renumerotării imobilelor sau rearondării acestora, al înființării localităților sau strazilor;*

(2) Titularul sau reprezentantul legal al acestuia este obligat să solicite eliberarea unui nou act de identitate, după cum urmează:

b) *în termen de 15 zile de la producerea uneia dintre situațiile prevăzute la alin. (1) lit. b), c) și d)-j);*

Art. 41. - (1) *În cazul în care, în condițiile legii, se schimbă denumirea unor unități administrativ-teritoriale sau se aproba reorganizarea ori trecerea în alt rang a unei unități administrativ-teritoriale, precum și în situația în care se schimbă denumirea strazilor sau se renumerează imobilele, cheltuielile pentru schimbarea cartii de identitate și a celorlalte documente prevăzute de prezenta ordonanță de urgență se suportă din bugetele unităților administrativ-teritoriale respective.*

Astfel, dat fiind numeroase solicitări primite din partea cetățenilor care locuiesc pe această stradă, precum și nemulțumirile exprimate cu privire la această denumire, ne-au determinat să depunem diligențele necesare pentru schimbarea denumirii imobilului din „Casa de Copii, în „Speranței,,.

S-a optat pentru această denumire după discuțiile purtate cu proprietarii imobilelor situate pe această stradă.

Mai mult decât atât, la nivel local au fost construite și date în folosință două căsuțe de tip familial „Căsuța Pavel,, și „Căsuța Maria,, iar copiii instituționalizați aici și-au exprimat, împreună cu reprezentanții instituției, dorința de a schimba această denumire pentru a îndepărta impactul negativ pe care îl generează la pronunțarea denumirii acestei străzi cu o nouă denumire care să promoveze fericirea.

Reiterând cele expuse mai sus, în baza dispozițiilor legale în materie , vă înaintez, spre analiză și deliberare, prezentul proiect de hotărâre.

Primar,

Anghel Andreea-Cornelia





PRIMĂRIA COMUNEI TURNU ROȘU

STR. OLTEȚ, NR.54,COD.557285,C.I.F. 4603519

[TEL:0269/527888](tel:0269/527888),FAX:0269/527601

JUDEȚUL SIBIU

Nr.259 din 14.01.2025

RAPORT DE SPECIALITATE

Pentru schimbarea denumirii străzii,, Casa de Copii,, imobil situat în Comuna Turnu Roșu, sat Turnu Roșu, identificat în CF 103272 Turnu Roșu, aparținând domeniului public al comunei

Conform inventarului domeniului public al UATC Turnu Roșu însușit prin Hotărârea Consiliului Local Turnu Roșu nr.26 din 30.04.2001, Strada „Casa de Copii,, este proprietatea comunei, aparținând domeniului public, imobilul fiind identificat conform Cărții Funciare nr.103272 cu număr cadastral și topografic 103272.

Potrivit Ordinului Nr. 448/2017 pentru aprobarea Normelor tehnice privind procedurile de lucru specifice Registrului electronic național al nomenclaturilor stradale, cu modificările și completările ulterioare.

Art.9 lit.c) drum - cale de comunicare terestra special amenajata pentru circulatia vehiculelor si a pietonilor;

Art.11 - Fiecarui drum i se atribuie o denumire.

Conform prevederilor art. 129 alin (1) din OUG nr. 57/2019 privind Codul administrativ, consiliul local are inițiativă și hotărăște, în condițiile legii, în toate problemele de interes local, cu excepția celor care sunt date prin lege în competența altor autorități ale administrației publice locale sau central.

Potrivit art.2, lit.(d) din Ordonanța Guvernului nr.63/2002 privind atribuirea sau schimbarea de denumiri, cu modificările și completările ulterioare, atribuirea sau schimbarea de denumiri, se face de către consiliile locale, prin hotărâre, pentru parcuri, piețe, oboare, cartiere, străzi, stații ale mijloacelor de transport în comun, precum și pentru obiective și instituții de interes local aflate în subordinea lor.

Textul de lege menționat mai sus se coroborează cu prevederile art. 3, alin. (1) din Ordonanța Guvernului nr. 63/2002, privind atribuirea sau schimbarea de denumiri, cu modificările și completările ulterioare, conform cărora „Proiectele de hotărâri ale consiliilor județene sau locale, având ca obiect atribuirea ca denumire a unor nume de personalități ori evenimente istorice, politice, culturale sau de orice altă natură ori schimbarea unor astfel de denumiri vor putea fi adoptate numai după ce au fost analizate și avizate de comisia de atribuire de denumiri județeană, respectiv a municipiului București.”

Prin raportare la dispozițiile art. 129, alin. (6), lit. d) din OUG nr. 57/2019 privind Codul administrativ, consiliul local potrivit competențelor sale și în condițiile legii, atribuie sau schimbă denumiri de străzi, de piețe și de obiective de interes public local.

Totodată, potrivit dispozițiilor Ordonanței de Urgență nr. 97/2005 privind evidența, domiciliul, reședința și actele de identitate ale cetățenilor români*) (republicare 1), vă învederăm următoarele aspecte:

"Art. 19. - (1) Serviciile publice comunitare de evidența a persoanelor eliberează un nou act de identitate în următoarele cazuri:

d) *în cazul schimbării denumirii sau rangului localităților și strazilor, al renumerotării imobilelor sau rearondării acestora, al înființării localităților sau strazilor;*

(2) Titularul sau reprezentantul legal al acestuia este obligat sa solicite eliberarea unui nou act de identitate, dupa cum urmeaza:

b) in termen de 15 zile de la producerea uneia dintre situatiile prevazute la alin. (1) lit. b), c) si d)-j);


Art. 41. - (1) In cazul in care, in conditiile legii, se schimba denumirea unor unitati administrativ-teritoriale sau se aproba reorganizarea ori trecerea in alt rang a unei unitati administrative-teritoriale, precum si in situatia in care se schimba denumirea strazilor sau se renumeroteaza imobilele, cheltuielile pentru schimbarea cartii de identitate si a celorlalte documente prevazute de prezenta ordonanta de urgenta se suporta din bugetele unitatilor administrativ-teritoriale respective.

Astfel, după finalizarea demersurilor de schimbare a denumirii străzii „Casa de Copii,, cu denumirea „Speranței,, vom proceda la informarea individuală a cetățenilor care domiciliează pe această stradă cu privire la necesitatea schimbării actului de identitate în condițiile în care există persoane care au eliberată o carte de identitate cu specificarea denumirii străzii „Casa de Copii,, , întrucât, după cum bine cunoașteți, doar începând cu 2023/2024 s-a aprobat Nomenclatorul stradal, motiv pentru care se operează, în actul de identitate, și denumirea străzii.

Astfel, dat fiind importanța schimbării denumirii acestui imobil în acord cu dorința cetățenilor, considerăm necesar și oportun adoptarea unei hotărâri de consiliu local în acest sens, după analiza și deliberarea documentației atașate.

Viceprimar,

Bucurenciu Paul



Nr.crt	Poz. in registru	Codul de clasificare	Denumirea bunului	Elemente de identificare	Anul dobinderii sau dupa caz al dariei in folosinta	Valoarea de inventar	Situatia juridica actuala		
							Denumire act proprietate sau orice alt act doveditor	Nr. actului	Data actului
24		1.3.7.1.	Strada Trandafirilor	L=100 m, l=8 m, pamant stabilizat si trotuar			O.G.	43	1997
25		1.3.7.1.	Strada Valea Caselor	L=1.000 m, l=16 m, pamant stabilizat si trotuar			O.G.	43	1997
26		1.3.7.1.	Strada Casa de Copii	L=200 m, l=10 m, pamant stabilizat			O.G.	43	1997
27		1.3.7.1.	Strada Politiei	L=200 m, l=4 m, pamant stabilizat si trotuar			O.G.	43	1997
28		1.3.7.1.	Strada Prundului	L=500m, l=8 m, pamant stabilizat			O.G.	43	1997
29		1.3.7.1.	Strada Școlii	L=400 m, l=5 m, pamant stabilizat si Trotuar			O.G.	43	1997
30		1.3.7.1.	Strada Liliacului	L=200 m, l=8 m, pamant stabilizat si trotuar			O.G.	43	1997
31		1.3.7.1.	Strada Serpuita	L=100 m, l=6 m, pamant stabilizat			O.G.	43	1997
32		1.3.7.1.	Strada Bradatelelor	L=300 m, l=8 m, pamant stabilizat si trotuar			O.G.	43	1997
33		1.3.7.1.	Strada spre Podisor	L=150 m, l=6 m, pamant stabilizat			O.G.	43	1997
34		1.3.7.1.	Strada Monumentului	L=100m, l=6 m, pamant stabilizat si trotuar			O.G.	43	1997
35		1.3.7.1.	Strada dupa Biserica	L=300 m, l=7 m, pamant stabilizat si trotuar			O.G.	43	1997
36		1.3.7.1.	Strada Sub Deal	L=250 m, l=4 m, pamant stabilizat			O.G.	43	1997
37		1.3.7.1.	Strada Livadiei	L=200 m, l=4 m, pamant stabilizat			O.G.	43	1997
38		1.3.7.1.	Strada Bostinarilor	L=200 m, l=4 m, pamant stabilizat			O.G.	43	1997
39		1.3.7.1.	Strada Calea Turnu Roșu	L=400 m, l=4 m, pamant stabilizat			O.G.	43	1997

Patrimoniul judetului Sibiu

Anexa nr. 61 - pag. 3

**EXTRAS DE CARTE FUNCİARĂ
PENTRU INFORMARE**

Carte Funciară Nr. 103272 Turnu Rosu

Nr. cerere	891
Ziua	16
Luna	01
Anul	2025

Cod verificare
100184871203



A. Partea I. Descrierea imobilului

TEREN Intravilan

Adresa: Loc. Turnu Rosu, Jud. Sibiu, Strada Casa de Copii

Nr. Crt	Nr. cadastral Nr. topografic	Suprafața* (mp)	Observații / Referințe
A1	103272	1.481	Teren neimpregmuit;

B. Partea II. Proprietari și acte

Înscrieri privitoare la dreptul de proprietate și alte drepturi reale	Referințe
11503 / 25/07/2022 Act Normativ nr. 978, din 19/09/2002 emis de Guvernul Romaniei; Act Administrativ nr. HCL, din 30/04/2001 emis de Consiliul Local Turnu Rosu; Inscris Sub Semnatura Privata nr. PAD, din 25/07/2022 emis de ing. Breaz Gheorghe Laurentiu;	
B2 Intabulare, drept de PROPRIETATE, dobandit prin Lege, cota actuala 1/1 1) COMUNA TURNU ROȘU, Domeniul Public	A1

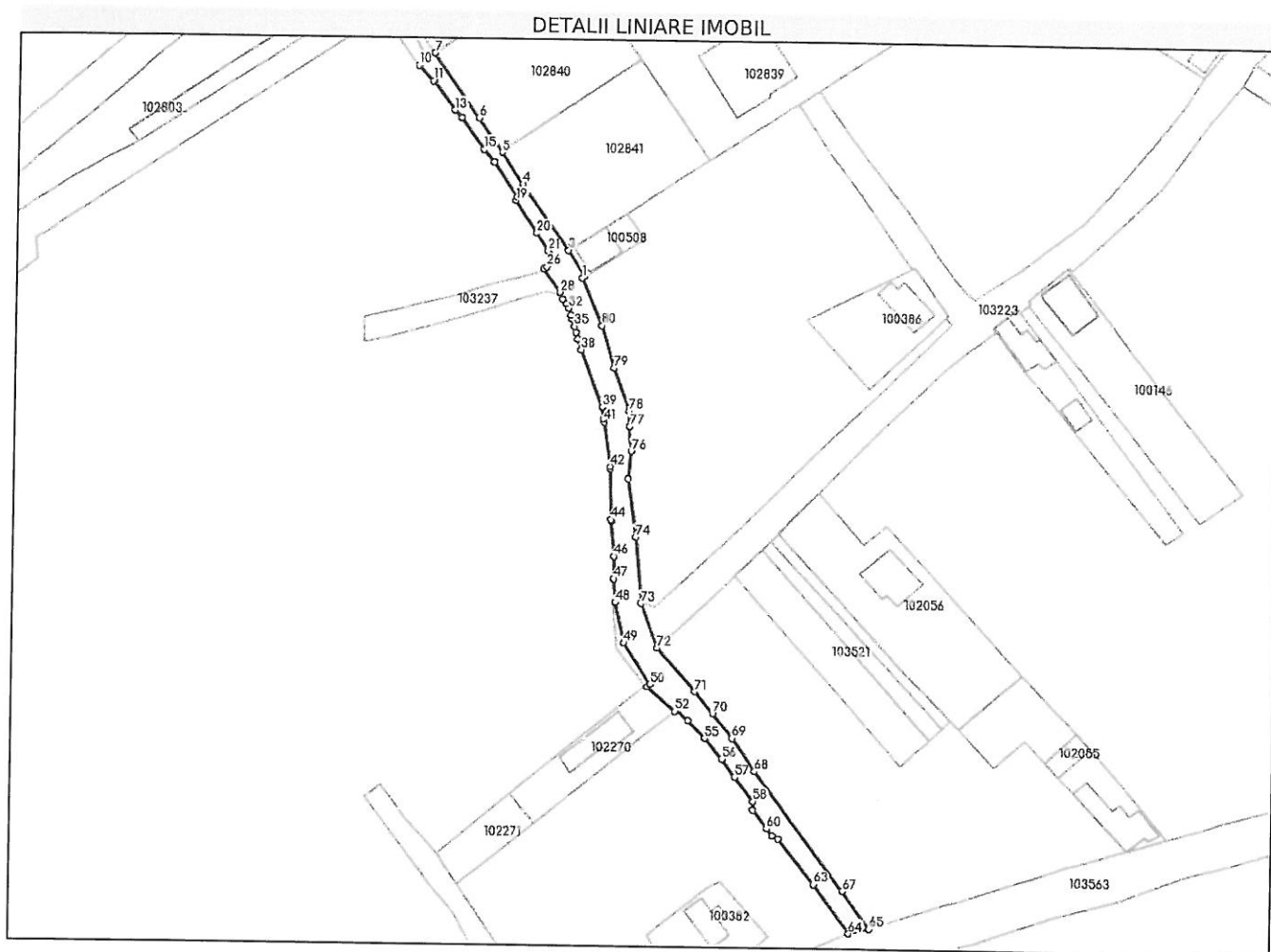
C. Partea III. SARCINI .

Inscrieri privind dezmembrămintele dreptului de proprietate, drepturi reale de garanție și sarcini	Referințe
NU SUNT	

Teren

Nr cadastral	Suprafața (mp)*	Observații / Referințe
103272	1.481	

* Suprafața este determinată în planul de proiecție Stereo 70.



Date referitoare la teren

Nr Crt	Categorie folosință	Intra vilan	Suprafața (mp)	Tarla	Parcelă	Nr. topo	Observații / Referințe
1	drum	DA	1.481	-	-	4396/3	

Lungime Segmente

1) Valorile lungimilor segmentelor sunt obținute din proiecție în plan.

Punct început	Punct sfârșit	Lungime segment	Punct început	Punct sfârșit	Lungime segment	Punct început	Punct sfârșit	Lungime segment
1	2	0.746	2	3	7.999	3	4	21.186
4	5	10.075	5	6	10.959	6	7	20.56
7	8	2.962	8	9	0.278	9	10	2.295
10	11	5.501	11	12	0.305	12	13	9.409
13	14	2.727	14	15	10.071	15	16	4.365
16	17	0.03	17	18	11.035	18	19	0.861
19	20	10.235	20	21	5.577	21	22	0.985
22	23	0.95	23	24	0.799	24	25	0.978

Punct început	Punct sfârșit	Lungime segment	Punct început	Punct sfârșit	Lungime segment	Punct început	Punct sfârșit	Lungime segment
25	26	0.985	26	27	0.933	27	28	7.51
28	29	1.953	29	30	0.081	30	31	1.337
31	32	1.41	32	33	2.025	33	34	0.882
34	35	2.118	35	36	1.633	36	37	1.792
37	38	2.959	38	39	16.101	39	40	3.219
40	41	0.719	41	42	11.909	42	43	0.702
43	44	13.232	44	45	0.49	45	46	9.177
46	47	5.957	47	48	6.223	48	49	10.808
49	50	12.968	50	51	1.053	51	52	9.758
52	53	0.493	53	54	3.992	54	55	6.493
55	56	7.046	56	57	5.844	57	58	8.017
58	59	2.212	59	60	6.161	60	61	2.345
61	62	1.663	62	63	15.111	63	64	15.887
64	65	5.577	65	66	0.209	66	67	12.149
67	68	39.017	68	69	10.508	69	70	8.15
70	71	7.483	71	72	15.234	72	73	12.459
73	74	17.551	74	75	15.406	75	76	7.331
76	77	6.443	77	78	4.125	78	79	11.962
79	80	11.666	80	1	13.605			

** Lungimile segmentelor sunt determinate în planul de proiecție Stereo 70 și sunt rotunjite la 1 milimetru.

*** Distanța dintre puncte este formată din segmente cumulate ce sunt mai mici decât valoarea 1 milimetru.

Extrasul de carte funciară generat prin sistemul informatic integrat al ANCPİ conține informațiile din cartea funciară active la data generării. Acesta este valabil în condițiile prevăzute de art. 7 din Legea nr. 455/2001, coroborat cu art. 3 din O.U.G. nr. 41/2016, exclusiv în mediul electronic, pentru activități și procese administrative prevăzute de legislația în vigoare. Valabilitatea poate fi extinsă și în forma fizică a documentului, fără semnătură olografă, cu acceptul expres sau procedural al instituției publice ori entității care a solicitat prezentarea acestui extras.

Verificarea corectitudinii și realității informațiilor conținute de document se poate face la adresa www.ancpi.ro/verificare, folosind codul de verificare online disponibil în antet. Codul de verificare este valabil 30 de zile calendaristice de la momentul generării documentului.

Data și ora generării,

16/01/2025, 09:52

Cod verificare



100184871270

EXTRAS DE PLAN CADASTRAL

pentru imobilul cu IE **103272**, UAT Turnu Rosu / SIBIU, Loc.
Turnu Rosu

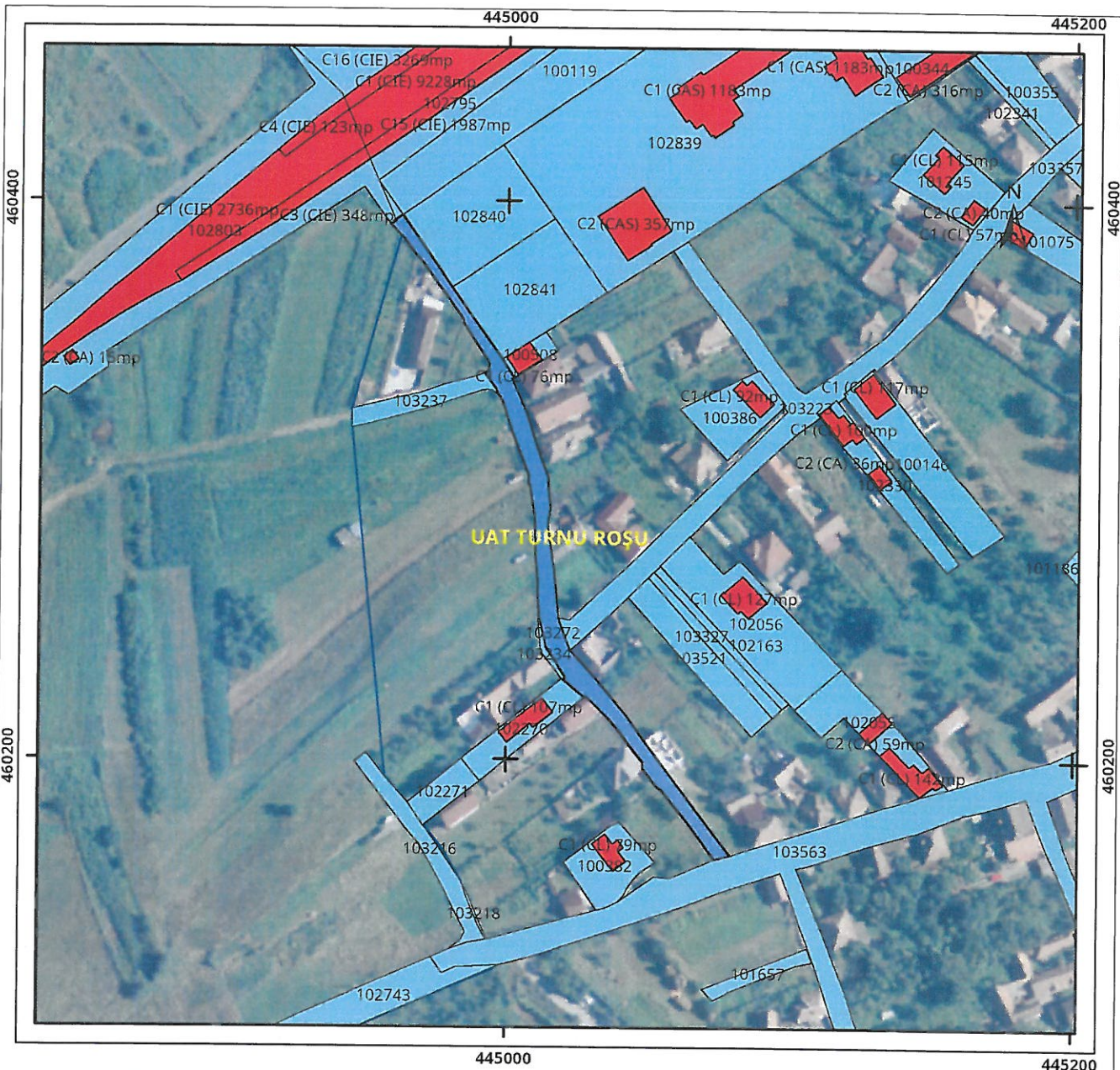
Nr.cerere	893
Ziua	16
Luna	01
Anul	2025

Teren: 1.481 mp

Teren: Intravilan

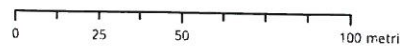
Categoria de folosinta(mp): Drum 1481mp

Plan detaliu



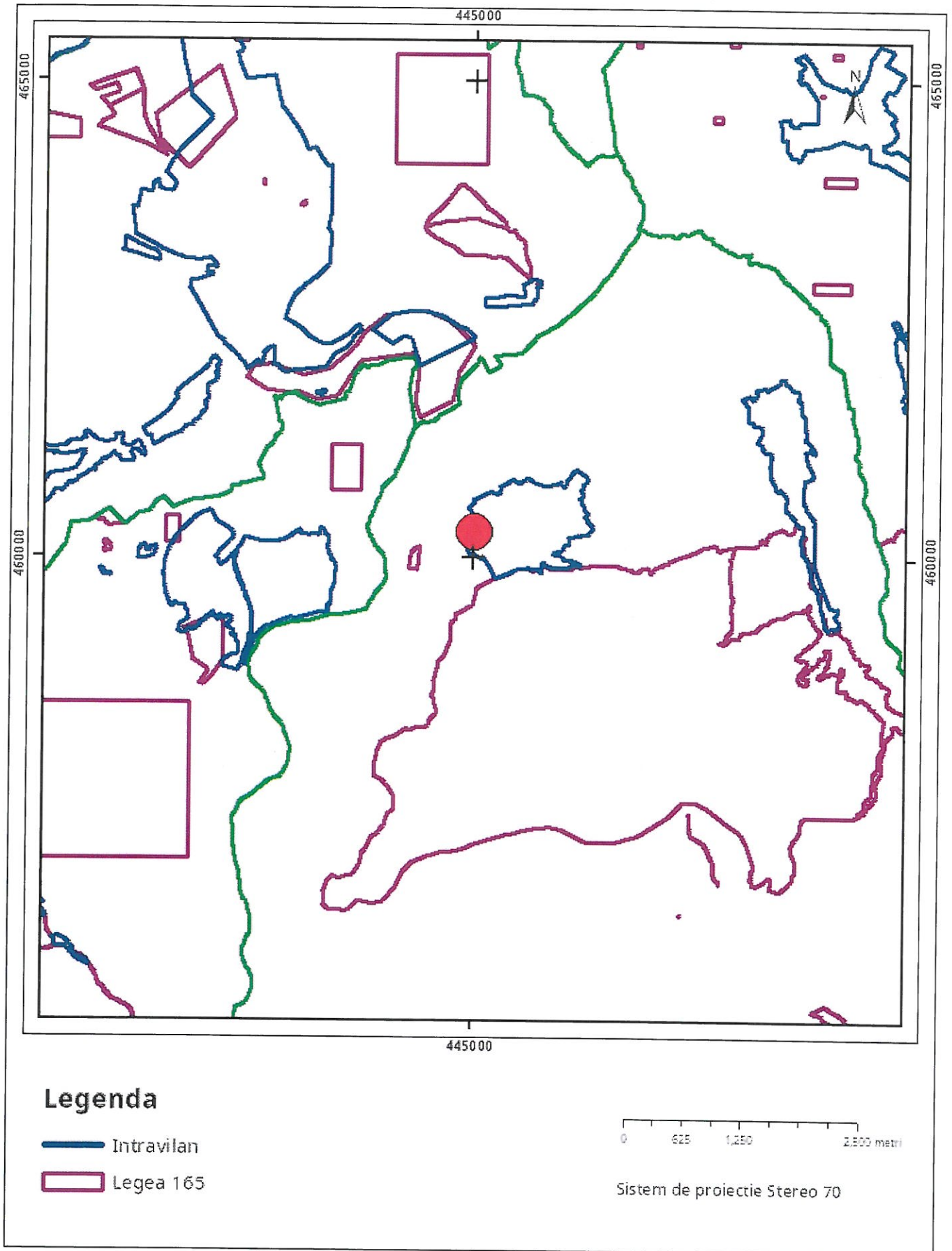
Legenda

- Intravilan
- Legea 165



Sistem de proiectie Stereo 70

Plan de ansamblu



Sarcini tehnice (intersectii cu limitele legilor speciale)
Legea 17, Art. 3 □

Semnat electronic

Ultima actualizare a geometriei: 01-08-2022
Data și ora generării: 16-01-2025 09:54